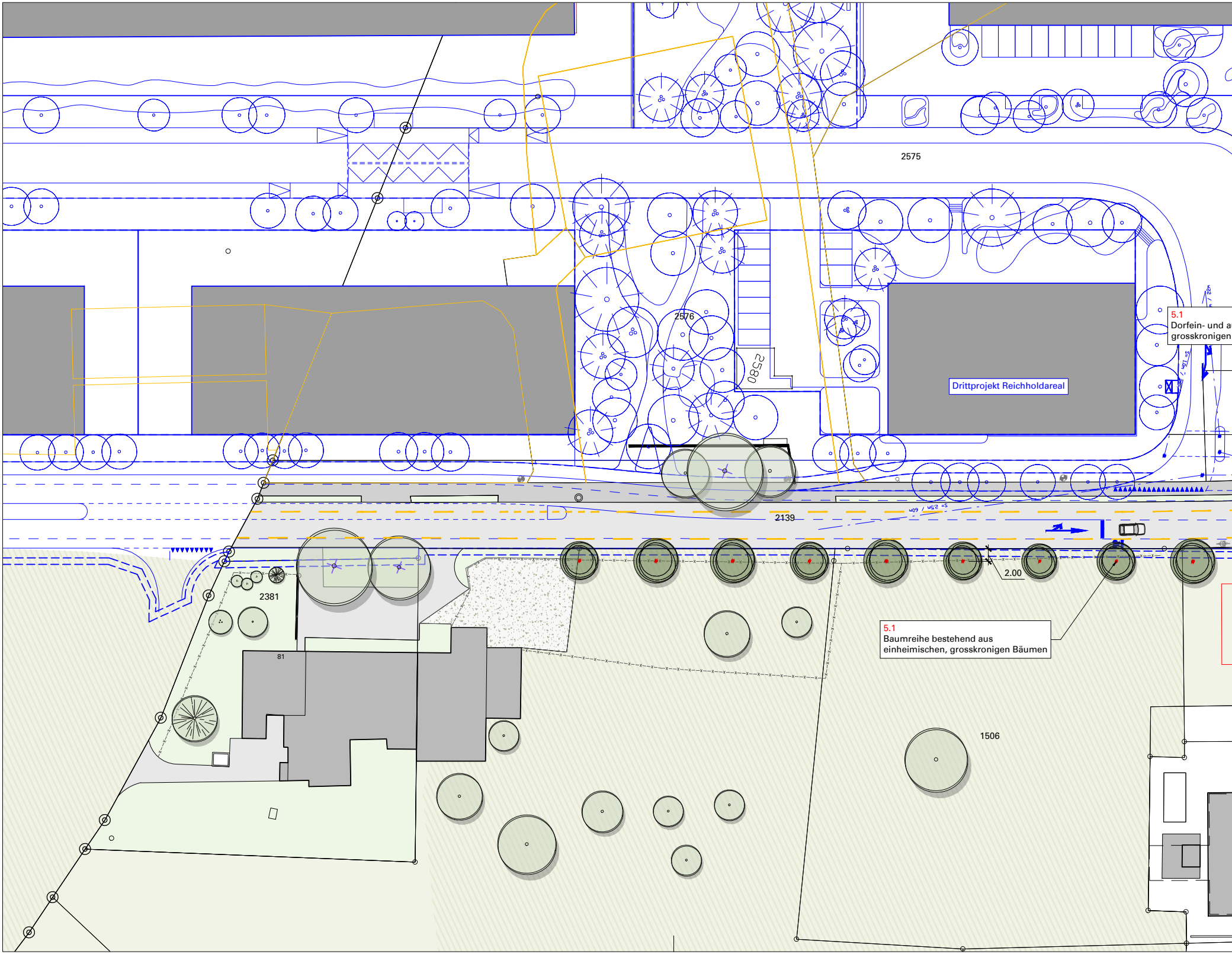
2575
5.1
Dorfein- und a
grosskronigen
2576
2580
Drittprojekt Reichholdareal
2139
2381
81
2.00
5.1
Baumreihe bestehend aus
einheimischen, grosskronigen Bäumen
1506

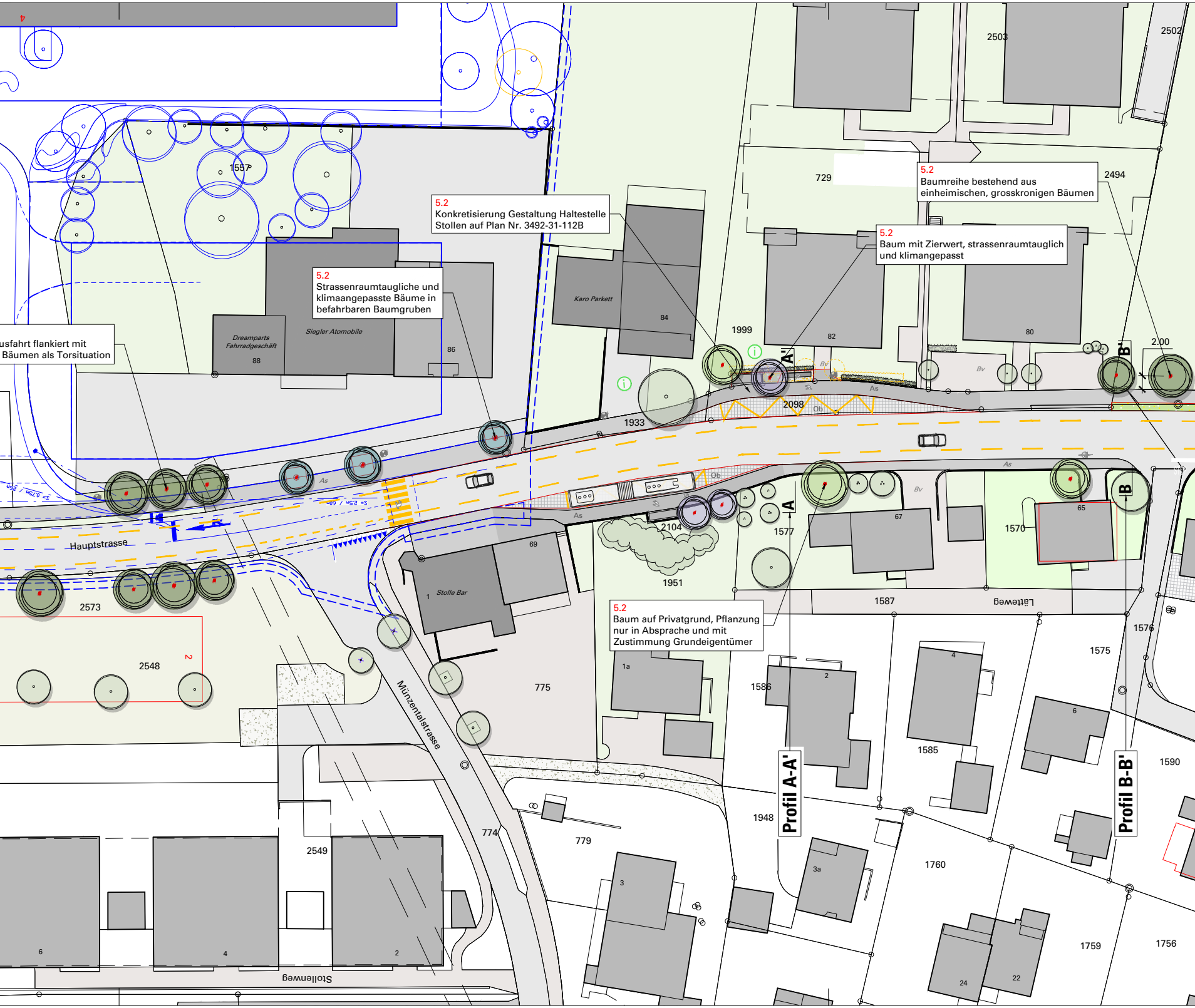
4
1557
Dreamparts
Fahrradgeschäft
88
Siegler Atomobile
86
Karo Parkett
84
2503
2502
729
2494
1999
82
80
1933
2098
2.00
As
Ob
Bv
A'
A
B'
B
Hauptstrasse
2104
1951
1577
67
65
1570
1587
Lättweg
1576
1575
2573
2548
2
69
Stolle Bar
1
Münzentalstrasse
775
1a
1586
2
4
1585
6
1590
Profil A-A'
Profil B-B'
1948
3a
1760
1759
1756
24
22
774
779
3
2549
6
4
2
Stolleweg

5.2
Konkretisierung Gestaltung Haltestelle
Stollen auf Plan Nr. 3492-31-112B

5.2
Baumreihe bestehend aus
einheimischen, grosskronigen Bäumen

5.2
Baum mit Zierwert, strassenraumtauglich
und klimangepasst

5.2
Strassenraumtaugliche und
klimaangepasste Bäume in
befahrbaren Baumgruben

usfahrt flankiert mit
Bäumen als Torsituation

5.2
Baum auf Privatgrund, Pflanzung
nur in Absprache und mit
Zustimmung Grundeigentümer

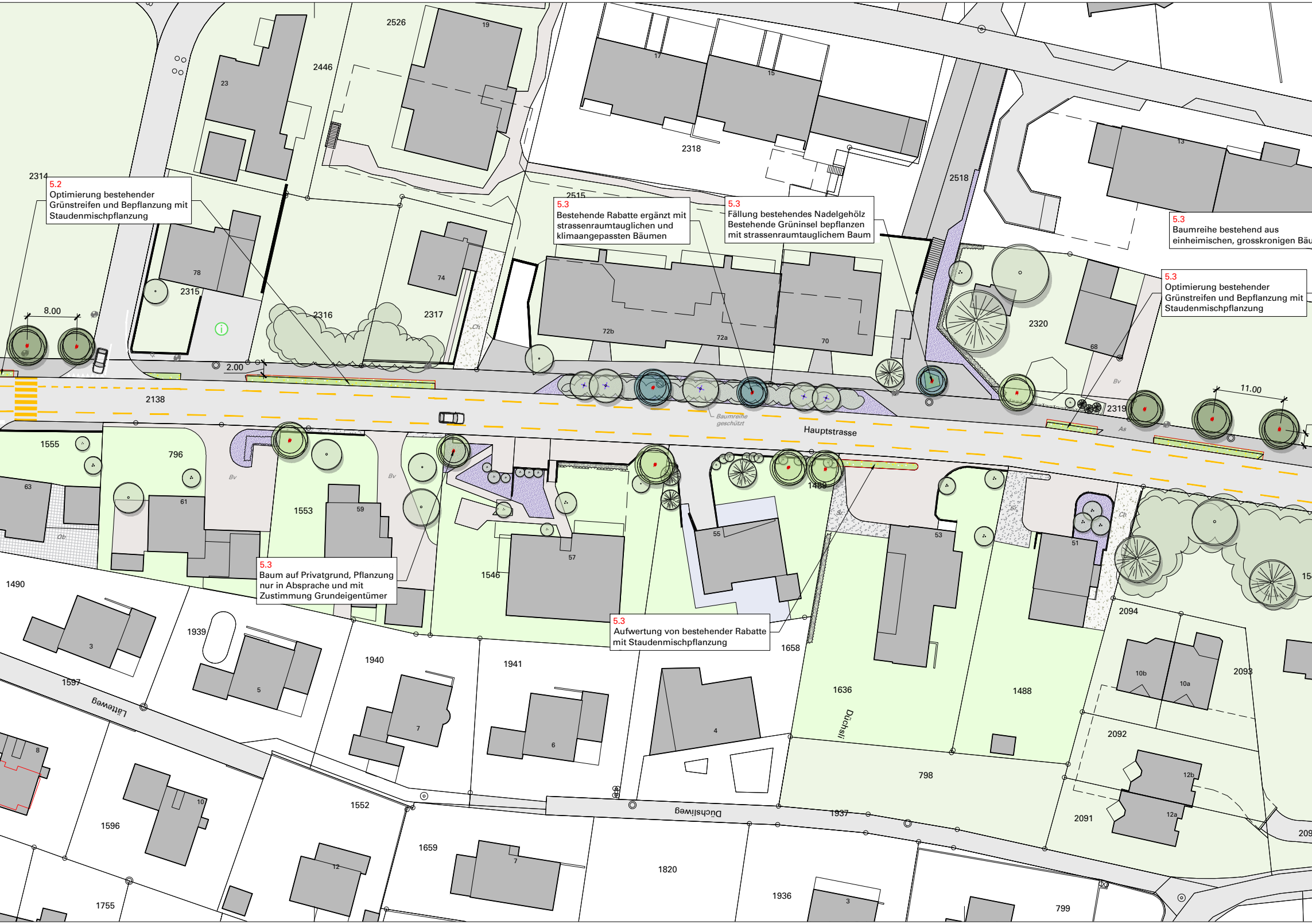

5.2
Optimierung bestehender Grünstreifen und Bepflanzung mit Staudenmischpflanzung

5.3
Bestehende Rabatte ergänzt mit strassenraumtauglichen und klimaangepassten Bäumen

5.3
Fällung bestehendes Nadelgehölz Bestehende Grüninsel bepflanzen mit strassenraumtauglichem Baum

5.3
Baumreihe bestehend aus einheimischen, grosskronigen Bäu

5.3
Optimierung bestehender Grünstreifen und Bepflanzung mit Staudenmischpflanzung

5.3
Baum auf Privatgrund, Pflanzung nur in Absprache und mit Zustimmung Grundeigentümer

5.3
Aufwertung von bestehender Rabatte mit Staudenmischpflanzung

Hauptstrasse
Lätteweg
Düchsliweg
Düchsli
Baumreihe geschützt
8.00
2.00
11.00
2314
2315
2316
2317
2446
2526
2318
2515
2518
2320
2319
2138
1555
796
1553
1546
1489
1658
1636
1488
798
2094
2093
2092
2091
1490
1939
1940
1941
1597
1596
1552
1659
1820
1937
1936
1755
799
23
19
17
15
13
78
74
72b
72a
70
68
63
61
59
57
55
53
51
3
5
7
6
4
8
10
12
10b
10a
12b
12a
Bv
Ch
Ob
As
Sr

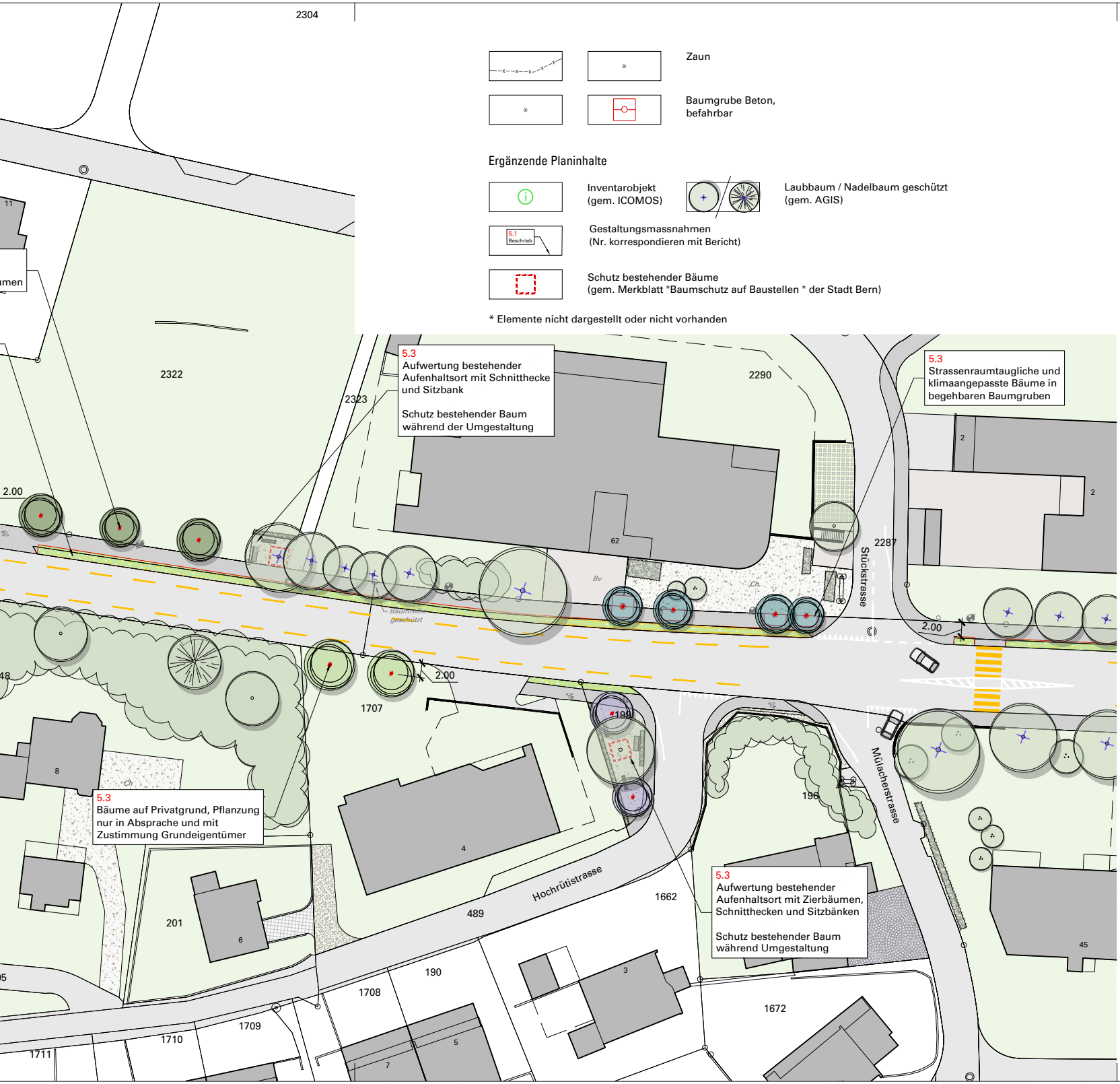
2304
11
men
2322
2323
2290
2287
2.00
62
Bv
Ch
Stückstrasse
2
2
2.00
Baumreihe geschützt
48
1707
2.00
199
196
Müllacherstrasse
8
Ch
4
Hochrütistrasse
489
1662
201
6
45
190
1708
3
1672
1709
1710
1711
5
7
5

5.3
Aufwertung bestehender Aufenhaltsort mit Schnitthecke und Sitzbank

Schutz bestehender Baum während der Umgestaltung

5.3
Strassenraumtaugliche und klimaangepasste Bäume in begehbaren Baumgruben

5.3
Bäume auf Privatgrund, Pflanzung nur in Absprache und mit Zustimmung Grundeigentümer

5.3
Aufwertung bestehender Aufenhaltsort mit Zierbäumen, Schnitthecken und Sitzbänken

Schutz bestehender Baum während Umgestaltung

—x—x—x—	*	Zaun
*	▣	Baumgrube Beton, befahrbar

Ergänzende Planinhalte

ⓘ	Inventarobjekt (gem. ICOMOS)
● ✳	Laubbaum / Nadelbaum geschützt (gem. AGIS)
5.1 Beschrieb	Gestaltungsmassnahmen (Nr. korrespondieren mit Bericht)
⬚	Schutz bestehender Bäume (gem. Merkblatt "Baumschutz auf Baustellen " der Stadt Bern)

* Elemente nicht dargestellt oder nicht vorhanden

Legende

Bäume

Bestehend	Entfallend (infolge Bautätigkeit)
○ Laub ✳ Nadel	○

Neu / Ersatz

●	Baum, Reihe
●	Baum, Rabatten, Beläge

Vegetation und Grünflächen

Bestehend	Neu / Ersatz
▭	▭
○	*
☁	*
🟩	*
🟩	*
▨	*
🟪	🟩

Belagsflächen

Bestehend	Neu / Ersatz
As	As
Bv / Bp	*
Ob	Ob
Ch	Ch
St	*

Objekte und Ausstattung

Bestehend	Neu / Ersatz
●	*
▬	*
▬	▬

Laubbaum / Nadelbaum

Baum,
Aufenthalt

Baum,
Privatgärten

Geschnittene Hecke

Einzel-, Blütensträucher

Gehölzgruppe

Wiese

Rasen

Acker-, Landwirtschaftsflächen (gem. AV-Daten)/
Fruchtfolgefläche FFF (gem. AGIS)

Staudenbepflanzung

Asphalt (ausserhalb Fahrbahn)

Betonverbundsteine
Betonplatten

Ortbeton

Chaussierung

Steinrabatte

Kandelaber

Mauer

Sitzbank

Profil A-A' Bushaltebucht mit Aufenhaltsbereich
Mst. 1:100

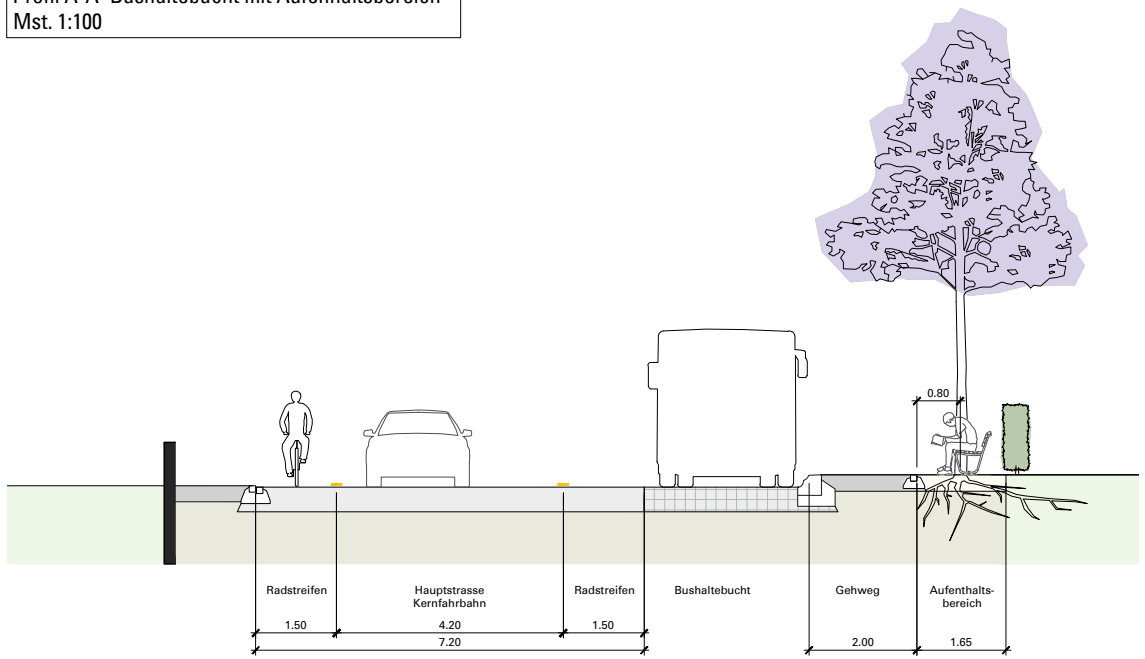
0.80
Radstreifen
1.50
Hauptstrasse
Kernfahrbahn
4.20
Radstreifen
1.50
7.20
Bushaltebucht
Gehweg
2.00
Aufenthalts-
bereich
1.65

Profil B-B' Grünstreifen mit Staudenbepflanzung
Mst. 1:100

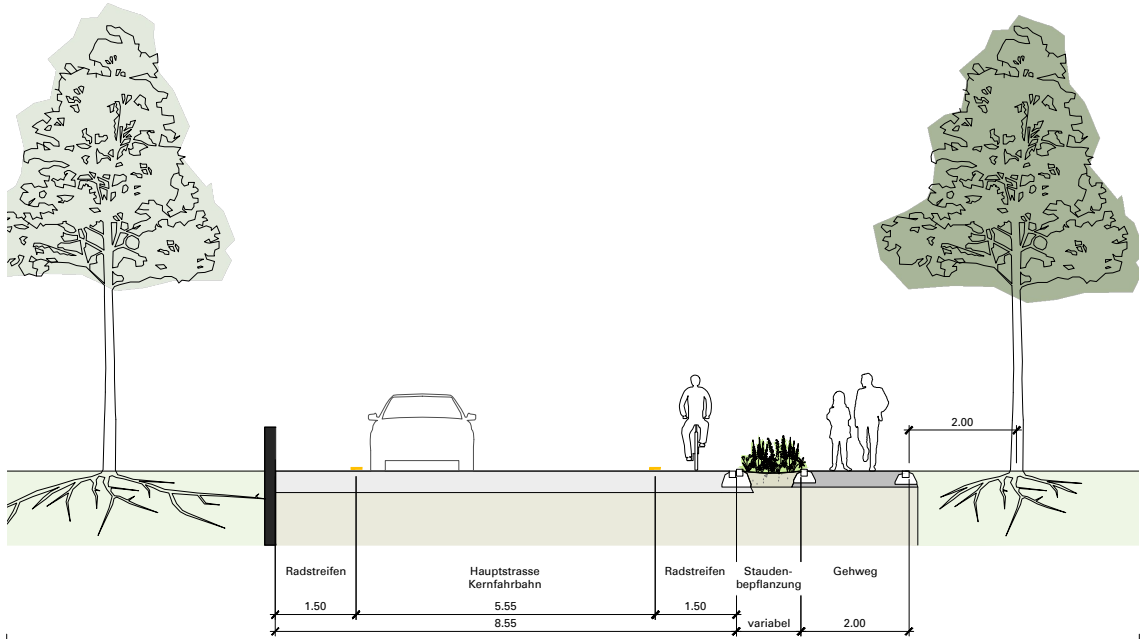
2.00
Radstreifen
1.50
Hauptstrasse
Kernfahrbahn
5.55
Radstreifen
1.50
8.55
Stauden-
bepflanzung
variabel
Gehweg
2.00

Index	Änderungen	Datum	Gez.	Gepr.
A	Erstellung Gestaltungsschnitte, Anpassung Situation	13.01.2026	WER	SK
B	Erstellung Baumgruben-Regelschnitt, Anpassung Situation + Profile	06.02.2026	WER	SK
C	.	.	.	.
D	.	.	.	.

Grundlage, Herkunft / Bezugsort	Datum Dokument	Eingang / Erhebung
- AV-Daten	-	08.09.2025
- Sanierung Haupstrasse, ING Baerlocher Partner AG	03.09.2025	14.11.2025
- Campus Reichhold, SKK	01.07.2025	14.11.2025
- Sanierung Hauptstrasse, ING Baerlocher Partner AG	28.11.2025	28.11.2025
- .	.	.

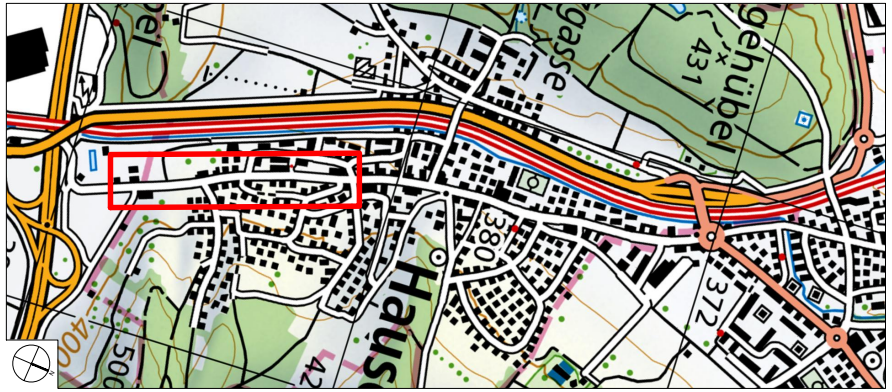
gasse
gehübel
431
380
372
500
400
Haus

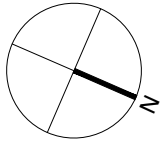

SKK Landschaftsarchitekten AG - Lindenplatz 5 - CH-5430 Wettingen - Tel. 056 437 30 20 - admin@skk.ch - www.skk.ch

SKK Landschaftsarchitekten

Gemeinde Hausen

Sanierung Hauptstrasse, Hausen

Vorprojekt

Konzept - Abschnitt A 1:500/1:100

Bearbeitet 14.11.2025/SK	Gezeichnet 14.11.2025/SPL	Geprüft 14.11.2025/SK
Plan-Nr. 3492-31-109B	Format 30x210	Revidiert 06.02.2026/WER

Bezugsrahmen ☐ LV1903 ☒ LV1995 ☐ kein

© SKK Landschaftsarchitekten AG